

南陽市ため池 ハザードマップ

うちこし 内越(1)ため池

【重ねため池】 内越(2)・羽付

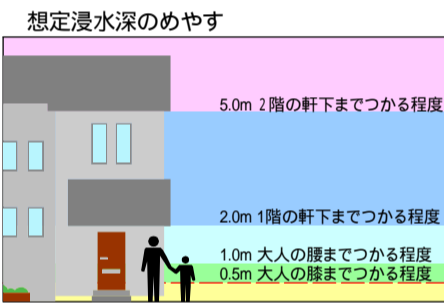
この地図は大雨や大規模な地震により、満水状態のため池の堤体が決壊し、すべての水が一度に流出した場合を想定し、浸水する範囲を図化したものです。

浸水想定区域は仮定に基づき予測した結果であり、不確実性を有しています。

- 凡例
- 一次避難経路
 - 二次避難経路
 - 🚶 一次避難場所
 - 🏠 避難所
 - ⋯ 洪水到達時間
 - 🚧 土砂災害警戒区域
 - 🏠 流速
 - 🏠 想定浸水深のめやす
- 浸水想定区域
- 0.5m 未満
 - 0.5～1.0m 未満
 - 1.0～2.0m 未満
 - 2.0～5.0m 未満
 - 5.0m 以上

土砂災害警戒区域

- 流速
- 0.5m/s を超える
 - 1.5m/s を超える



内越(1)ハザードマップ

- 内越(1)
総貯水量：14,400m³
堤 高： 8.1m
- 内越(2)
総貯水量：11,000m³
堤 高： 6.6m
- 羽付
総貯水量： 2,900m³
堤 高： 3.9m



避難のポイント

状況に応じた避難経路の選択
あらかじめ避難経路と危険箇所を確認しましょう

避難は徒歩で
車中での被災リスクが大きいです 30～50cmの浸水で車のエンジン停止
また、道路は緊急車両用に確保します

浸水が始まったら垂直方向への避難
浸水時の避難は非常に危険です ひざ上の浸水で歩行による避難が困難
丈夫な建物の2階以上に避難しましょう

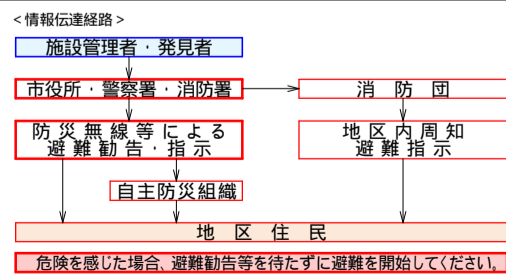
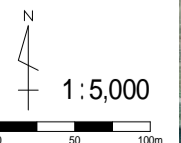
避難所一覧

地図内に表示している施設のみ記載しています。

避難場所	住所	電話番号
夕鶴の里	漆山2025-2	0238-47-5800
漆山公民館	漆山1940	0238-47-2515

緊急連絡先

緊急連絡先	電話番号
南陽市役所	0238-40-3211
置賜総合支庁	0238-26-6000
警察署	110
消防署	119



ため池ハザードマップに関するお問い合わせ先
南陽市役所 農林課 TEL 0238-40-8319(直通)
令和2年3月作成